









-  Perspektiivne sademevee eesvoolukraav Pärnu jõeni
-  Olemasolev ja planeeritav maaparandussüsteemi kraav
-  Planeeritud sademeveetorustik
-  Planeeritud sademeveepumppla
-  Olemasoleva kraavi veevoolu suund
-  Planeeritud tiik
-  Olemasolev likvideeritav kraav

Muudatused:	Kuupäev	Muudatuste kirjeldus		
Geolus:	Koostaja:	Geodeesia 24 OÜ	Töö nr:	123-19
	Kõrgussüsteem:	EH2000	Mõõdistatud:	2020

 K-Projekt Aktsiaselts Ahtu tähe 6a Tallinn 10151 Eesti tel +372 626 4100 kiprojekt@kiprojekt.ee	Projekt nr:	Pärnu kaubaterminali ja hoolduskeskuse ning lähiala detailplaneering		
	Projekti juht:	V. Rakaselt	Objekti aadress:	Pärnu linn, Pärnu maakond Tammiste küla, Tori vald, Pärnu maakond
Planeerija:	K. Salumäe	Joonise nim:	Liig- ja sademevee ärarajutimise skeem	
Faili nimi:	20081_DP_VKV_Sademeveeskeem.dwg	Koostatud:	23.08.2023	Töö nr:
				20081
				Joonise täht:
				VKV-1
				Stadium:
				DP
				Mõõtkava:
				1:4000

Tööleht: KPR-481815
 Faili: \\KPROJEKT-F3D1\Upload\OBJEKTID\20081_RB_Pärnu_kaubaterminali_ ja_hoolduskeskuse_DP\Upload\20081_DP_VKV_Sademeveeskeem.dwg, Trükkitud: 23.08.2023